

SAF

de AgritecGEO®

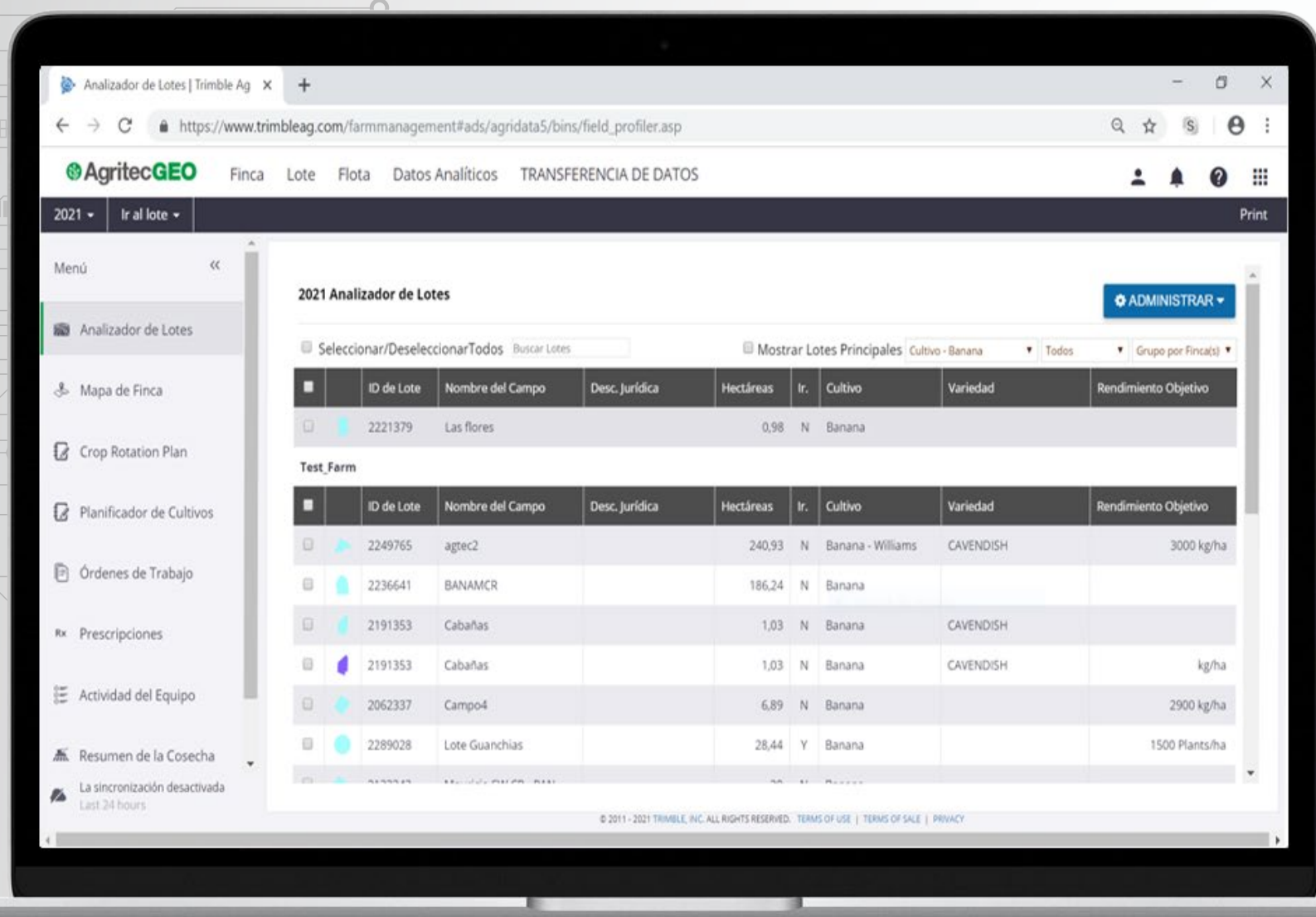
Analice su información Agrícola con el Software de Administración de Fincas de AgritecGEO®

Todas las explotaciones agrícolas generan una gran cantidad de datos que, para ser aprovechados, deben ser convertidos en información. Este proceso de conversión permite identificar el impacto que han tenido las labores en campo en los resultados de la producción durante el ciclo o ciclos de cultivo analizados.

La ejecución de las labores en campo, es quizás el elemento más determinante en la rentabilidad de la plantación, puesto que involucra los costos de ejecución de esta así como los costos de los insumos y materiales asociados a la misma. Adicionalmente, qué tan oportuna es la ejecución de las actividades en campo tiene un impacto importante en la productividad del cultivo.

Por esta razón, es importante analizar las actividades de campo de forma periódica para evaluar qué tan eficiente fue y si fue de beneficio económico o no. En un manejo agronómico tradicional esto resulta muy complejo de hacer en la etapa de evaluación porque los datos son generados manualmente. En un manejo agronómico soportado en el **Software de Administración de Fincas de AgritecGEO®** este proceso es mucho más sencillo puesto que este integra en tiempo real los datos y los convierte en información accionable. De esta forma se puede utilizar la información durante la etapa de ejecución para modificar las actividades de campo.

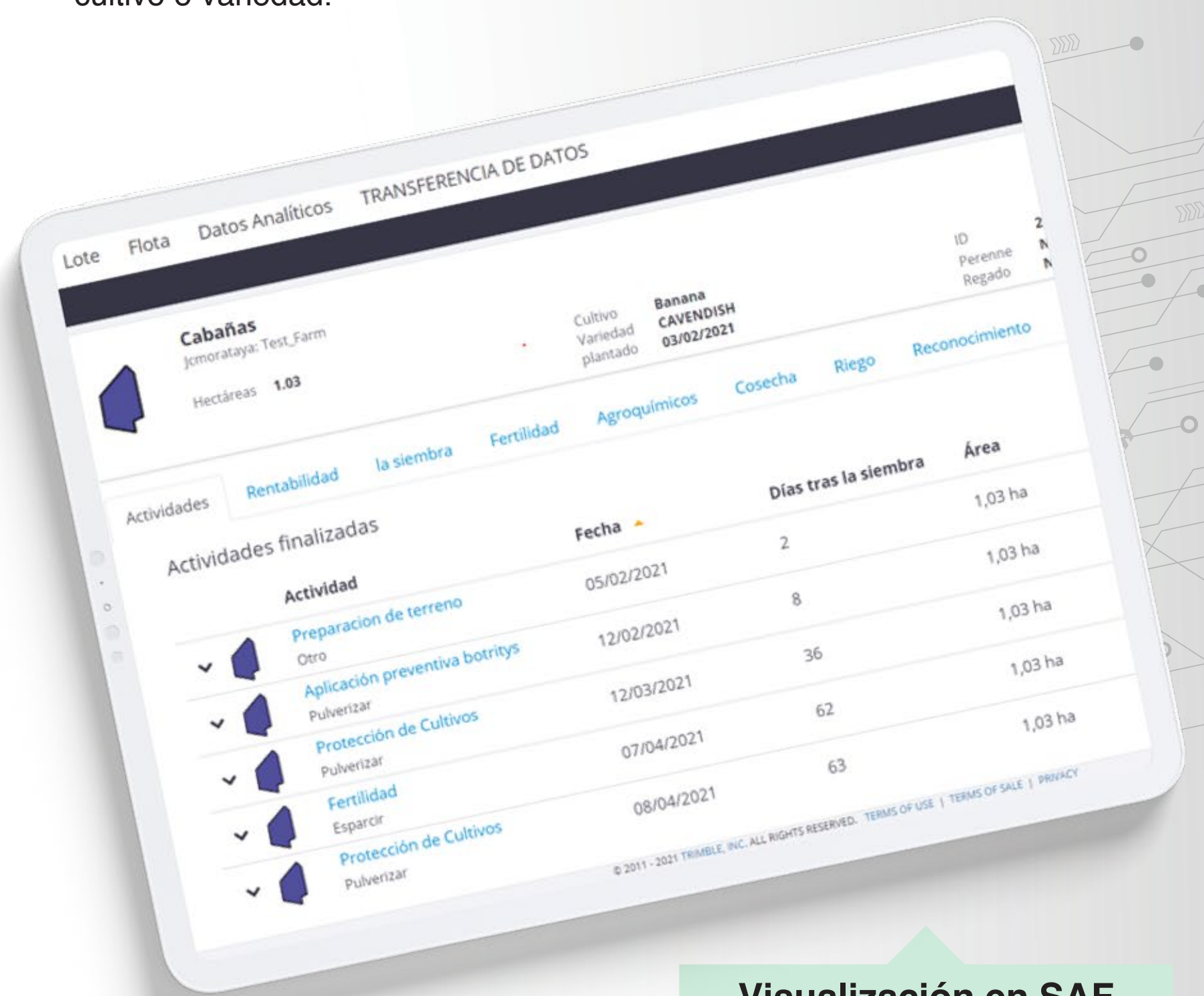
Mediante la **Funcionalidad de Analizador de Lotes**, el **Software de Administración de Fincas de AgritecGEO®** permite a los usuarios llevar un control general y detallado de las labores de campo durante la etapa de ejecución y evaluación. Para productores con más de un cultivo o una variedad en su finca este análisis puede hacerse segmentado por lotes, cultivo o variedad.



Visualización en SAF del analizador de lotes para una finca con tres lotes y dos cultivos

Con esta funcionalidad del **Software de Administración de Fincas de AgritecGEO®** se puede saber en tiempo real cuáles son todas las actividades realizadas durante el ciclo, los costos asociados a estas, los insumos de siembra, fertilización, protección de cultivos, cosecha, riego y de mano de obra. Así mismo se genera un listado resumen de todos los reconocimientos de lote para validar que se han atendido todas las necesidades del cultivo. Esto puede ser consultado en las pestañas de la parte superior de la pantalla de **Analizador de Lotes**.

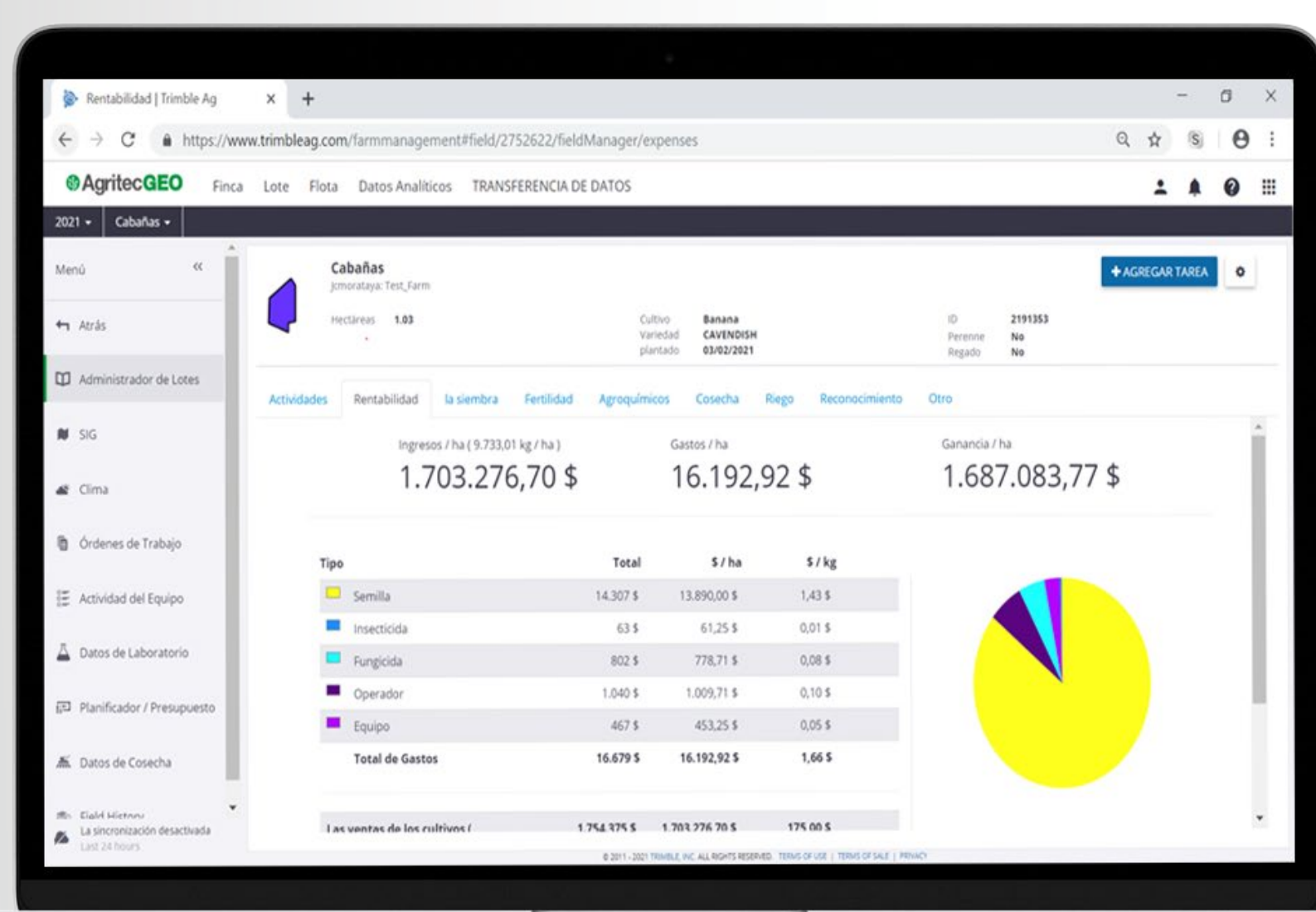
En la pestaña de rentabilidad se muestra un resumen de los costos asociados a todas las actividades segmentadas por tipo de costo y se muestra un pequeño estado de resultados financiero del cultivo por finca, lote, cultivo o variedad. Para lograr este nivel de capilaridad en el análisis es importante registrar los datos con este detalle. Durante la etapa de ejecución siempre se mostrará una utilidad negativa pues no se ha registrado la venta del producto. Para hacer un análisis integral en la etapa de evaluación es importante registrar la venta de la cosecha en el módulo de **Cosecha del SAF de AgritecGEO®**.



Visualización en SAF de todas las actividades registradas en un lote

Con esta funcionalidad el usuario puede llevar un control detallado de lo que ha sucedido en el campo y comprender los elementos que están afectando la rentabilidad de la producción por lote, cultivo o variedad. El **Software de Administración de Fincas de AgritecGEO®** le permite administrar su finca a otro nivel porque le da acceso en la palma de su mano, mediante la aplicación, o desde cualquier navegador a datos en tiempo real sobre las actividades de su finca, su impacto en el costo y su eficiencia en el campo.

Para conocer más detalles de esta y otras funcionalidades contacte al **Consultor AgritecGEO®** quien lo podrá asesorar en la mejor forma de utilizar esta herramienta de acuerdo a la estructura de su finca.



Visualización en SAF de los gastos incurridos en un lote, discriminados por el tipo de actividad realizada o el insumo aplicando



Información • Productividad • Eficiencia
Integración • Decisiones • Rentabilidad

SAF

de AgritecGEO®