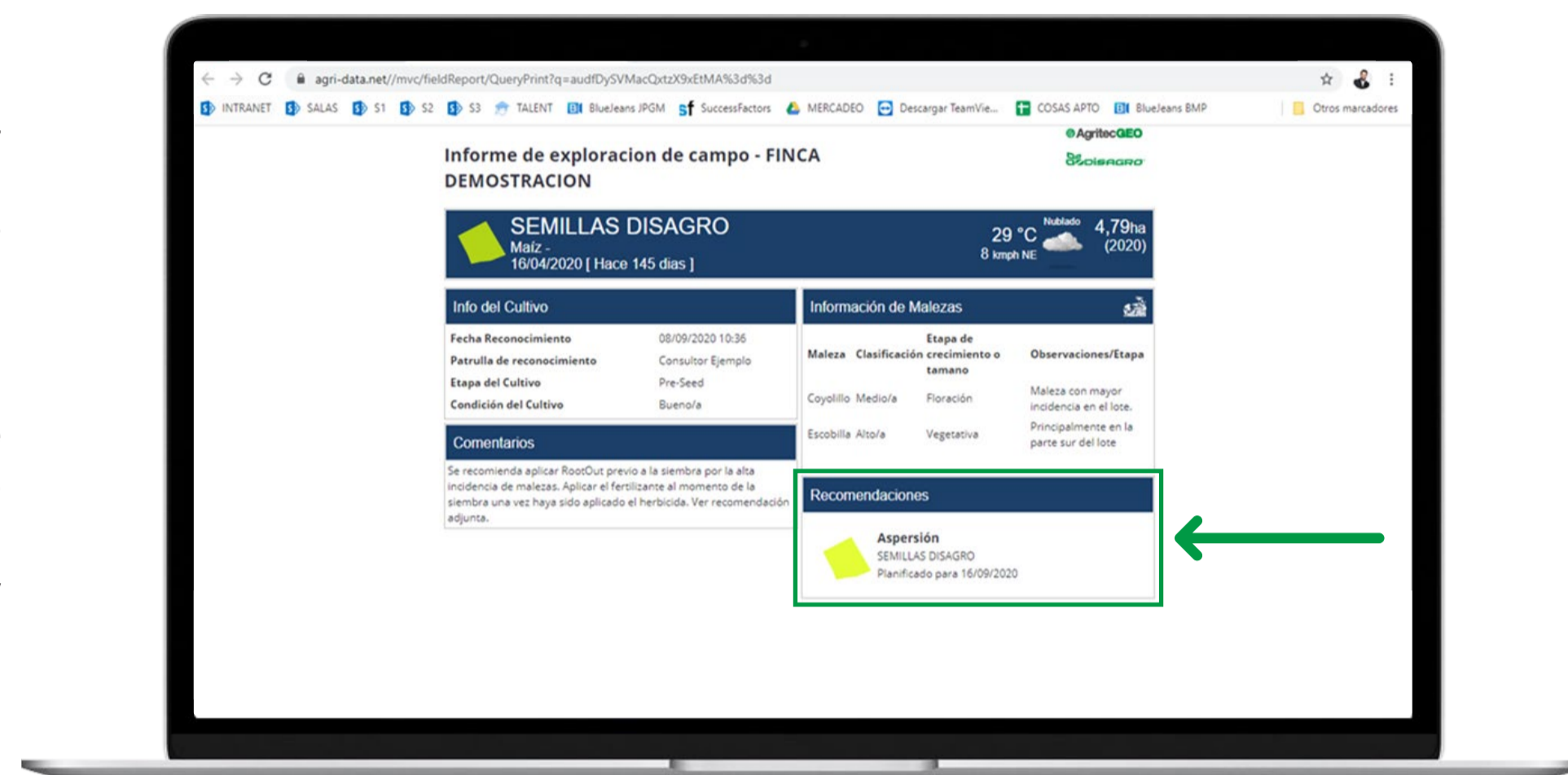


El Software de Administración de Fincas registra y gestiona todo el proceso de asistencia técnica

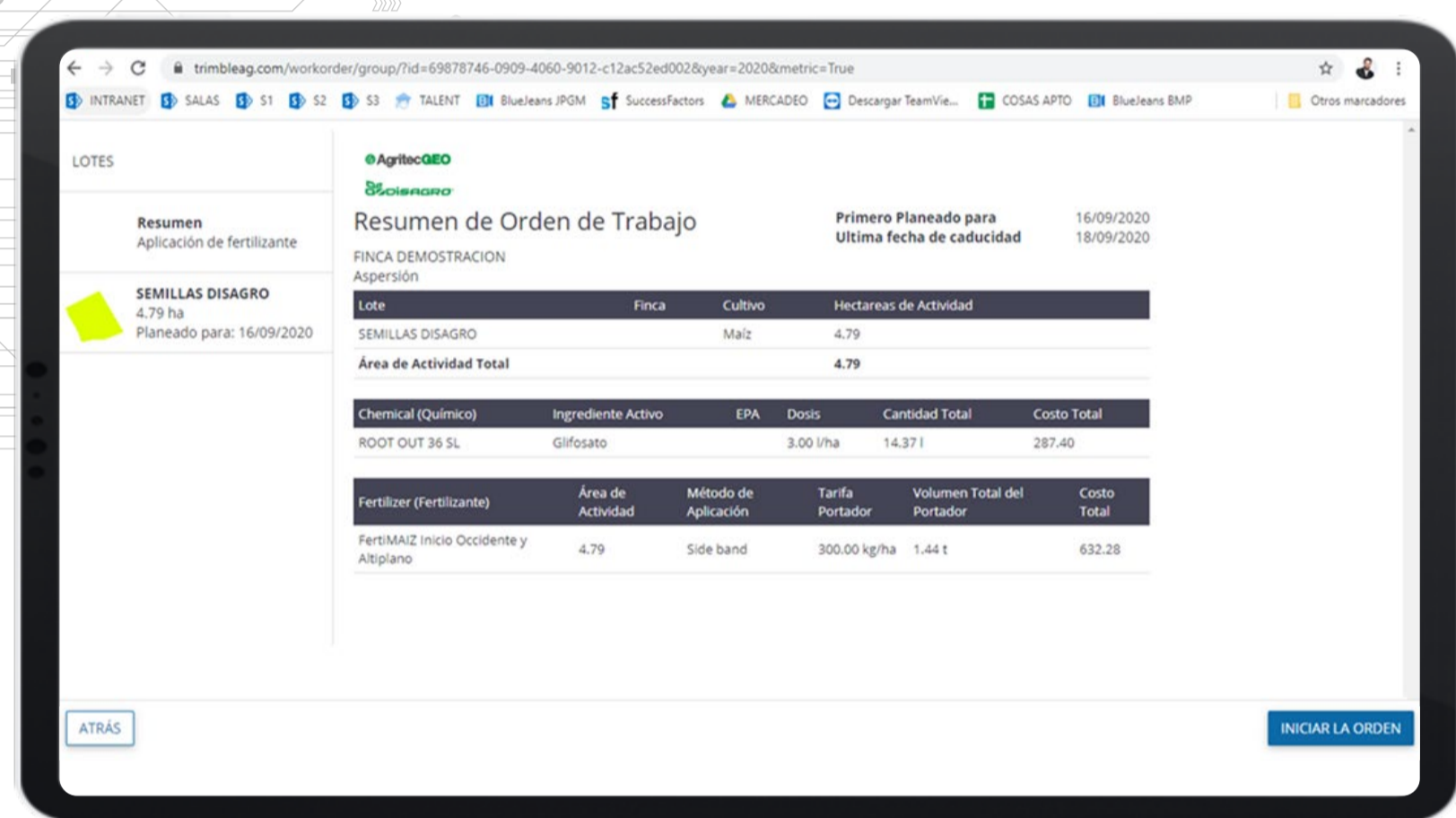


La asesoría técnica directamente en campo es un componente importante para el desarrollo óptimo de las explotaciones agrícolas. La asesoría técnica permite un acompañamiento integral a los productores realizando recomendaciones adecuadas con base en evidencias observadas en campo, promoviendo de esta forma el incremento en los índices de productividad y competitividad.

El Software de Administración de Fincas (SAF) de AgritecGEO® les ofrece a sus usuarios la funcionalidad de RECONOCIMIENTO DE LOTE, mediante la cual no solo los usuarios en finca sino los consultores de AgritecGEO®, podrán realizar un recorrido de campo dentro de una unidad productiva y previo a la identificación de problemas patológicos, fisiológicos y/o culturales podrán realizar la recomendación necesaria con base en la observación.



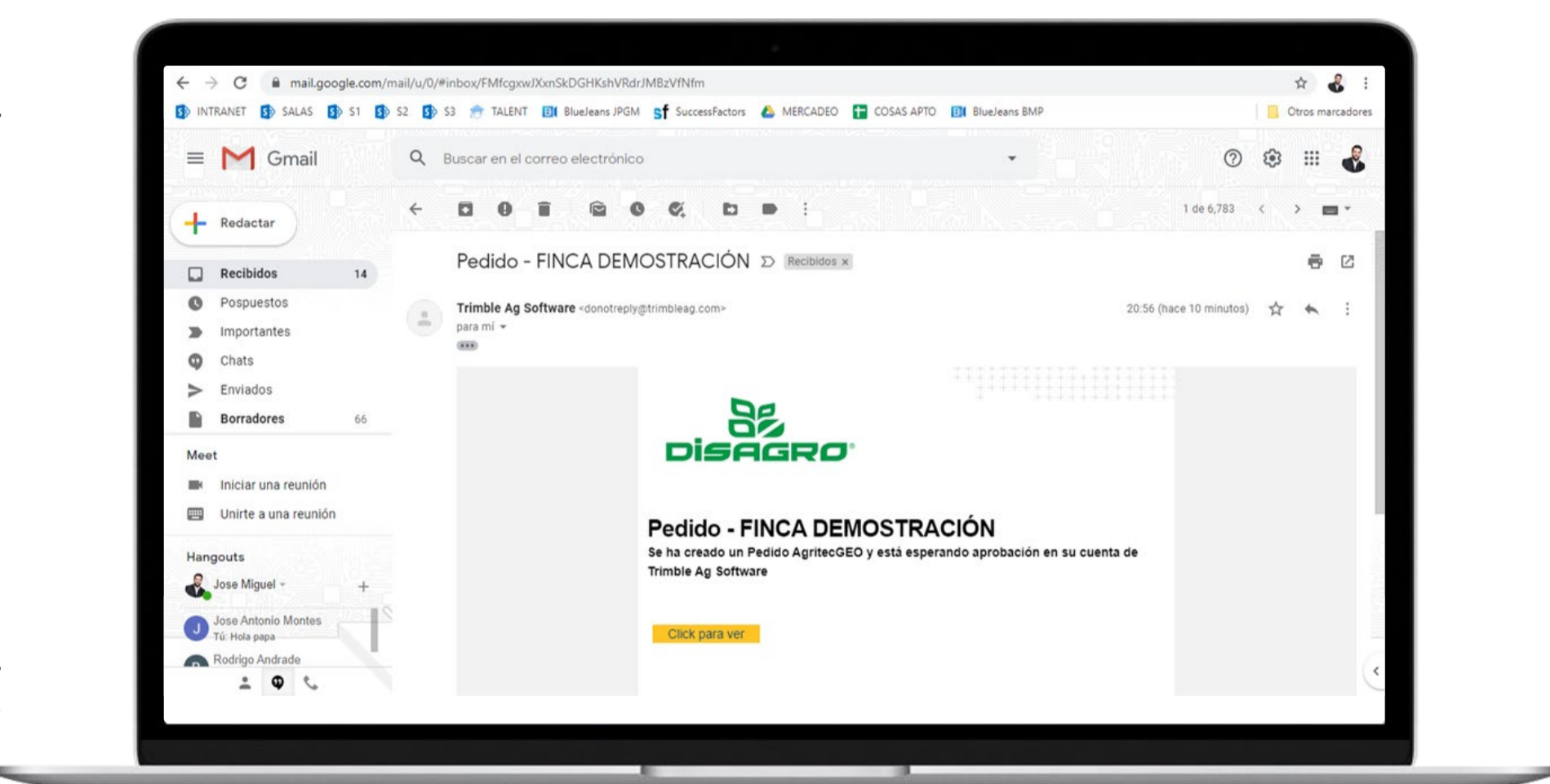
Visualización en el ambiente web de SAF de la recomendación realizada con base en a la observación del Consultor **DISAGRO**® se hace visible dentro del informe de exploración previamente realizado, dando una mayor transparencia y argumento de la actividad sugerida.



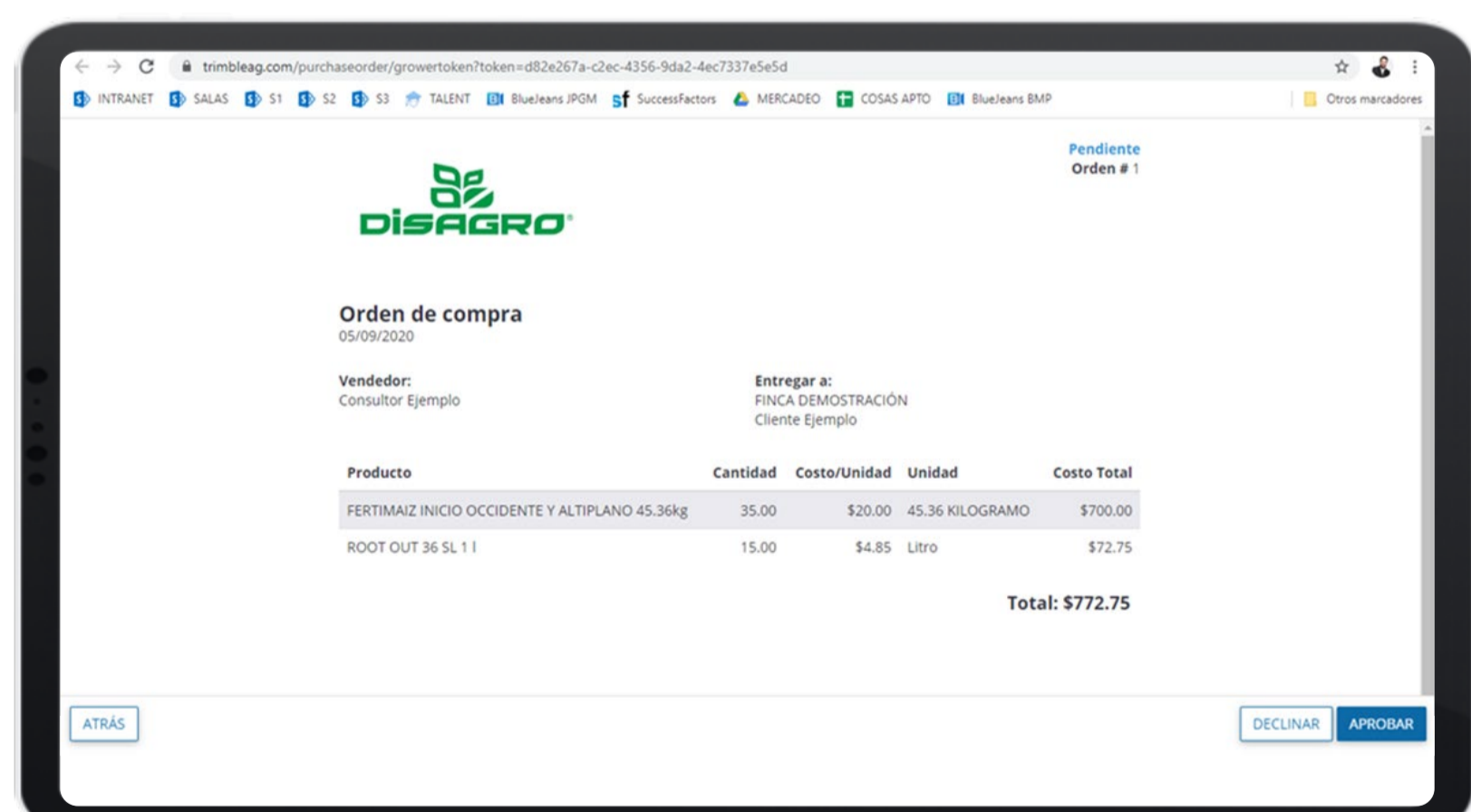
La aceptación de esta recomendación es registrada como una orden de trabajo asociada al lote correspondiente, incluyendo los detalles asociados.

En el recuadro de reconocimiento, el usuario de SAF tendrá acceso a la actividad recomendada por el consultor AgritecGEO®, esta recomendación será visualizada a detalle incluyendo: i) la fecha sugerida para ser realizada; ii) los insumos sugeridos; iii) los equipos y, iv) el o los operarios asignados. Esta recomendación puede ser o no aceptada por el usuario. La recomendación se asemeja a una ORDEN DE TRABAJO la cual estará asociada al terreno correspondiente.

El consultor de AgritecGEO® puede asignar a la recomendación la ORDEN DE PEDIDO, la cual puede ser aceptada por el usuario. La ORDEN DE PEDIDO muestra las cantidades y presentaciones disponibles, así como el precio y detalles adicionales relacionadas a la misma, esta orden será enviada al correo del usuario y este tendrá la opción de ejecutar dicha orden de pedido dentro del sistema en caso sea necesario.



La orden de trabajo generará una orden de pedido bajo la cual el usuario puede solicitar el producto necesario para ejecutar la actividad recomendada en caso no cuente con el.



La orden de compra detalla producto, cantidades y precios, para que el usuario pueda aprobar o declinar dicha compra según su criterio.

Es así como el Software de Administración de Fincas (SAF) de AgritecGEO® se convierte en una herramienta que acerca al productor con el consultor fortaleciendo la comunicación y facilitando detalles de aspectos técnicos a considerar en campo.

Para conocer más detalles de esta y otras funcionalidades contacte al Consultor Agrícola de AgritecGEO® de su región. Recuerde que AgritecGEO® es desde información precisa hasta máximos resultados.

