


**AgritecGEO** lanza su nuevo servicio para el cultivo de la palma de Aceite. Con este servicio es posible determinar el número total de palmas vivas y su densidad por lote, finca o unidad productiva.

Al solicitar este servicio el agricultor recibirá un mapa similar a este, donde se muestra el consolidado del área analizada y dentro del cual cada punto de color amarillo representa una palma viva.

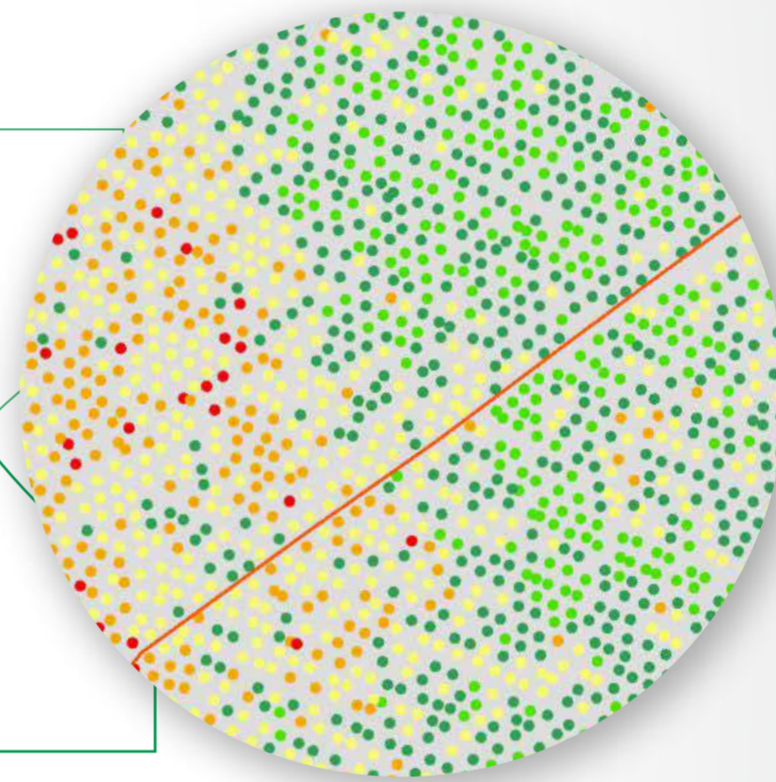


Igualmente un mapa individualizado por lote o unidad productiva, donde se puede observar con mejor detalle la distribución espacial de las palmas vivas.

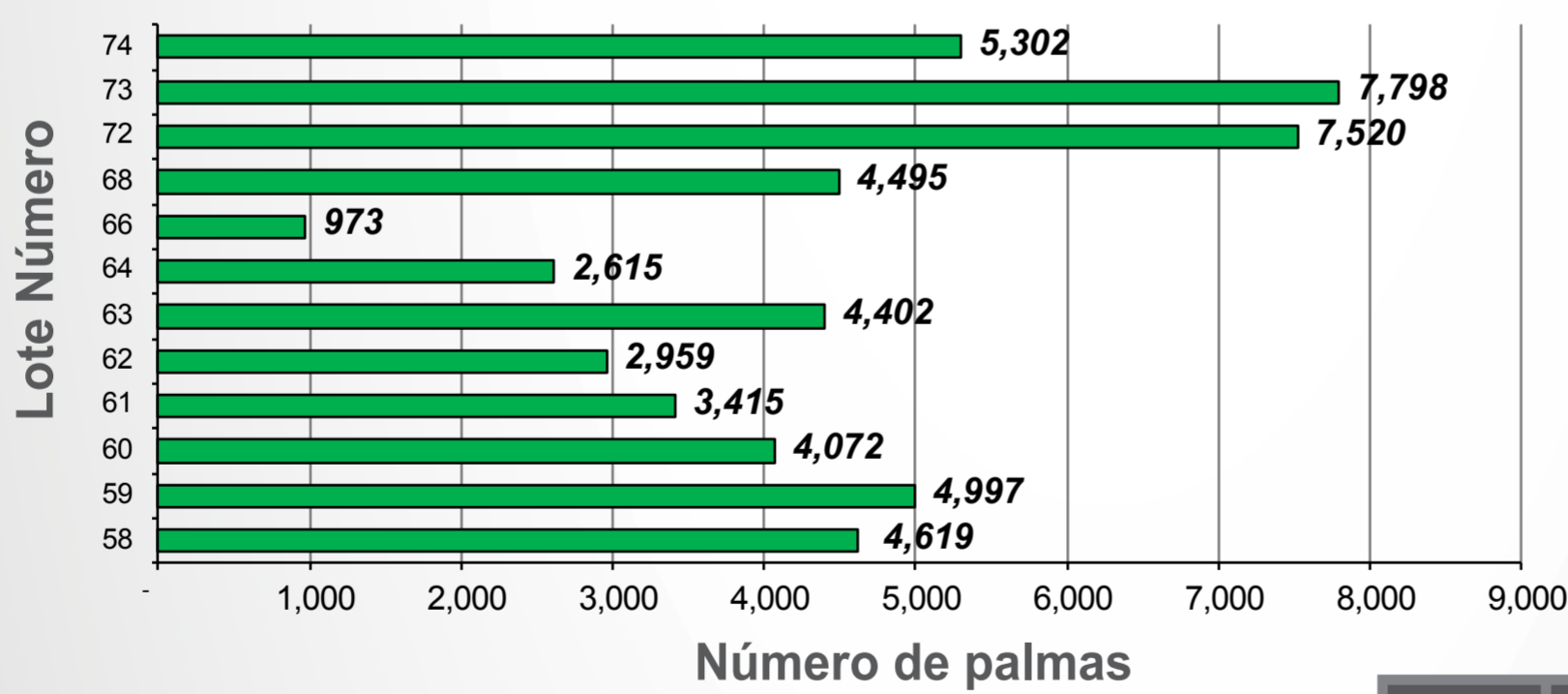


También recibirá un mapa del índice de vegetación de las palmas. Este mapa puede ser generado con dos diferentes índices: NDVI o NDVI verde.

Esta información le permitirá al agricultor no solo conocer cuántas palmas hay en el área de interés, sino que también saber cuál es su condición fisiológica.



Además un reporte que consolida la información del área analizada y que está integrado por:



1

Gráfico en el cual se especifica el número total de palmas por lote o finca.

Tabla resumen, donde se muestra el área de cada lote, y su densidad de palmas vivas en palmas por hectárea.

2

Lote No.	Área (Hectáreas)	Número total de palmas	Densidad (palmas / hectárea)
74	55.42	5,302	96
73	48.49	7,798	161
72	48.98	7,520	154
68	33.15	4,495	136
66	6.81	973	143
64	20.41	2,615	128
63	57.37	4,402	77
62	24.03	2,959	123
61	23.47	3,415	145
60	21.96	4,072	185
59	82.96	4,997	60
58	20.02	4,619	231

Para conocer cómo contratar este servicio por favor comuníquese con el consultor AgritecGEO.